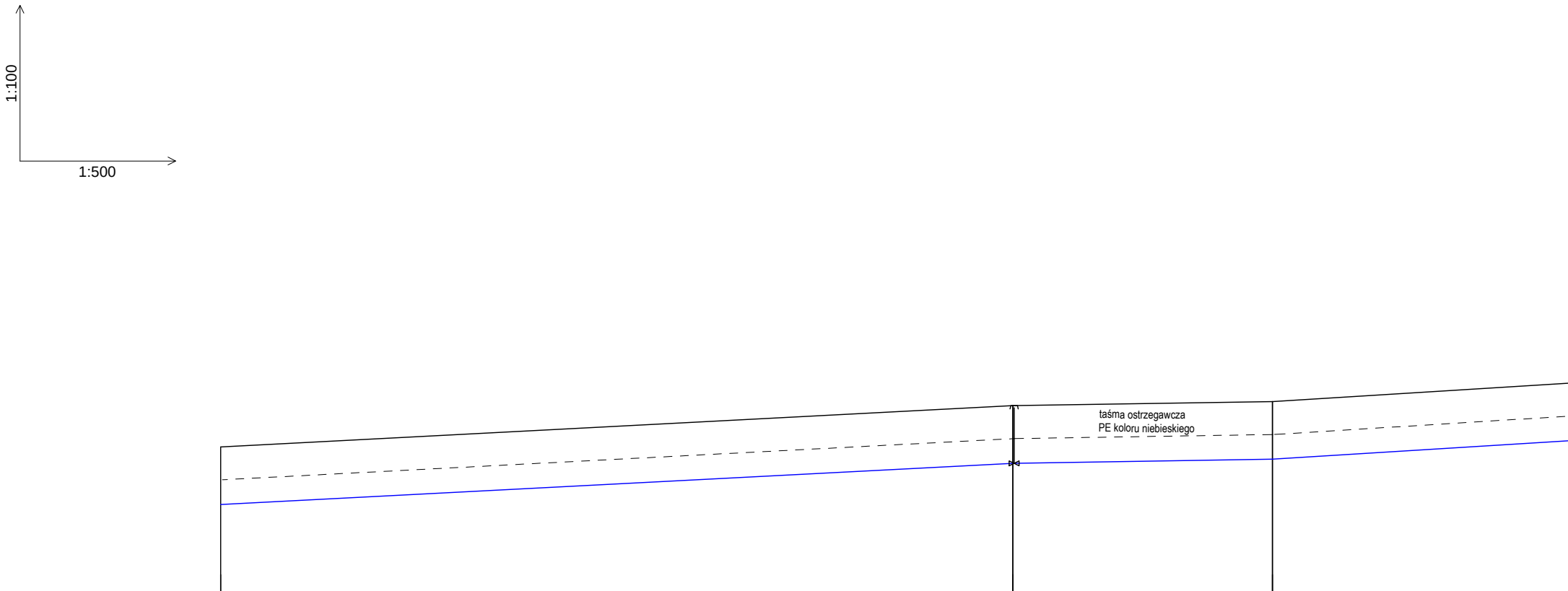
1:100
1:500
taśma ostrzegawcza
PE koloru niebieskiego

Poziom porównawczy 215,00 m n.p.m.

Rzędna terenu projektowanego	219,30		220,30		220,40	
Rzędna terenu istniejącego	219,30		220,30		220,40	
Rzędna osi rurociągu [m]	217,90		218,90		219,00	
Zagłębienie osi rurociągu	1,40		1,40		1,40	
Odległości [m]		96,10		31,46		40,19
Średnice, materiał		PE Ø 140x12,7mm				
Długość trasy [m]	0,00		96,10		127,56	

A7

A8

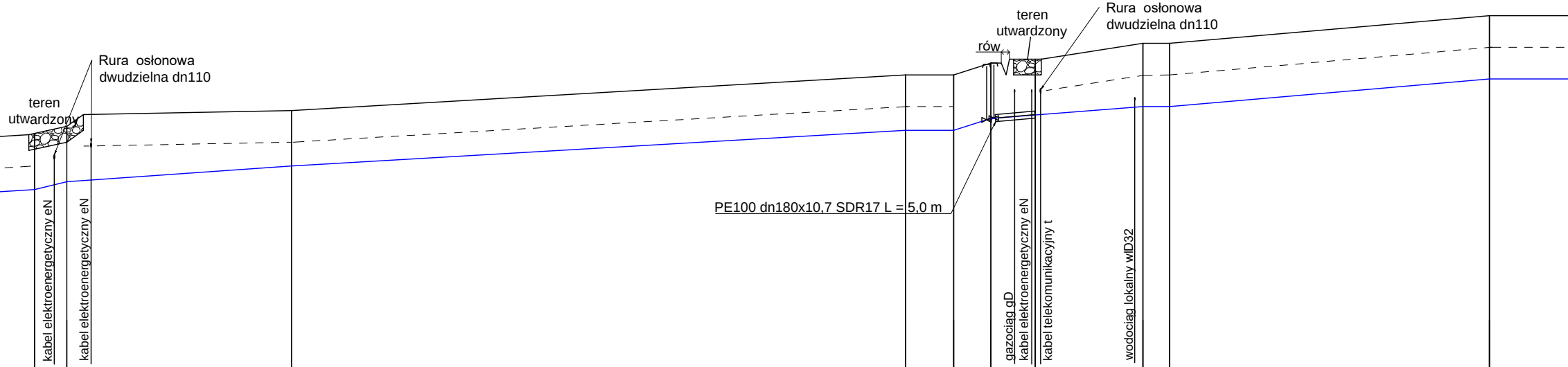
teren
utwardzony
Rura osłonowa
dwudzielna dn110
kabel elektroenergetyczny eN
kabel elektroenergetyczny eN
PE100 dn180x10,7 SDR17 L = 5,0 m
rów
teren
utwardzony
Rura osłonowa
dwudzielna dn110
gazociąg gD
kabel elektroenergetyczny eN
kabel telekomunikacyjny t
wodociąg lokalny wlD32

220,90	221,10	221,50	222,40	222,40	222,70	223,10	223,20	223,20	223,90
220,90	221,10	221,50	222,40	222,40	222,70	223,10	223,20	223,20	223,90
219,50	219,70	220,10	221,00	221,00	221,30	221,70	221,60	221,60	222,50
1,40	1,40	1,40	1,40	1,40	1,40	1,40	1,60	1,60	1,60
4,08	28,39	77,59	6,11	4,71	5,60	13,63	3,43	40,38	13,88
		PE Ø 140x12,7mm							
167,75	171,83	200,22	277,82	283,93	288,64	294,25	307,87	311,30	351,68
A9			A10		A11			A12	A13

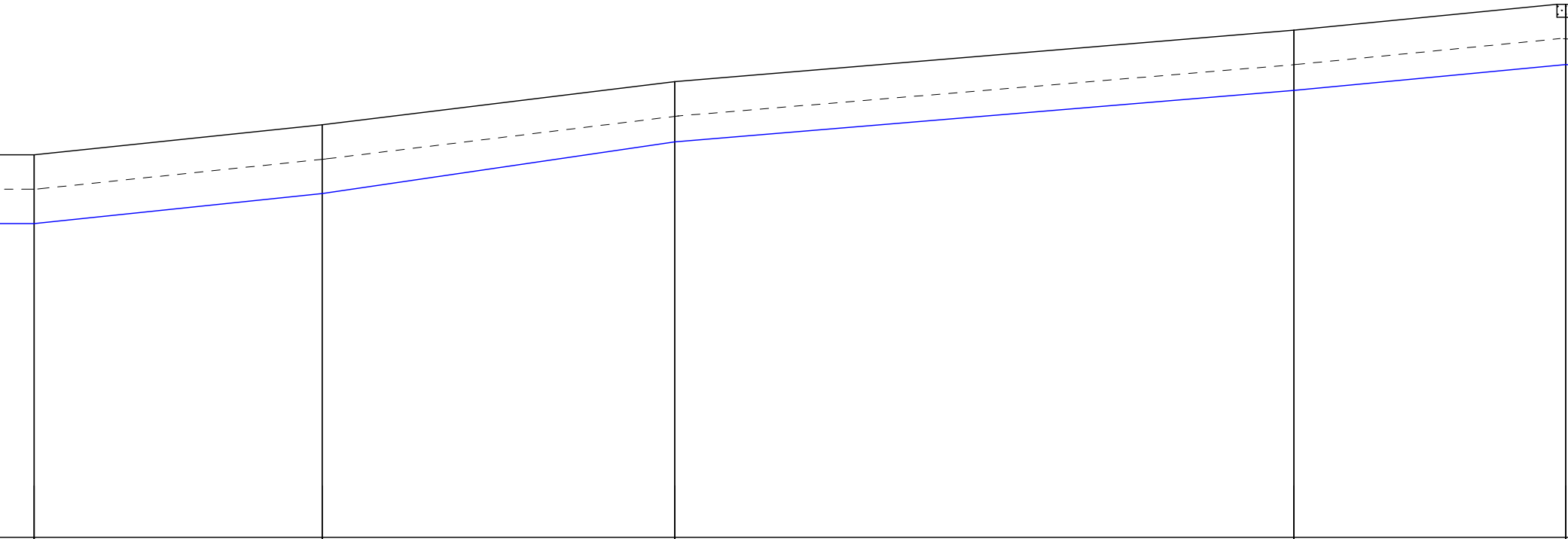

223,90		224,60		225,60		226,80		227,40
223,90		224,60		225,60		226,80		227,40
222,50		223,20		224,20		225,40		226,00
1,60		1,60		1,40		1,40		1,40
	33,52		41,02		72,04		31,64	
	PE Ø 140x12,7mm						PE Ø 140x12,7mm	
365,57		399,09		440,10		512,15		543,78
A14		A15		A16		A17		

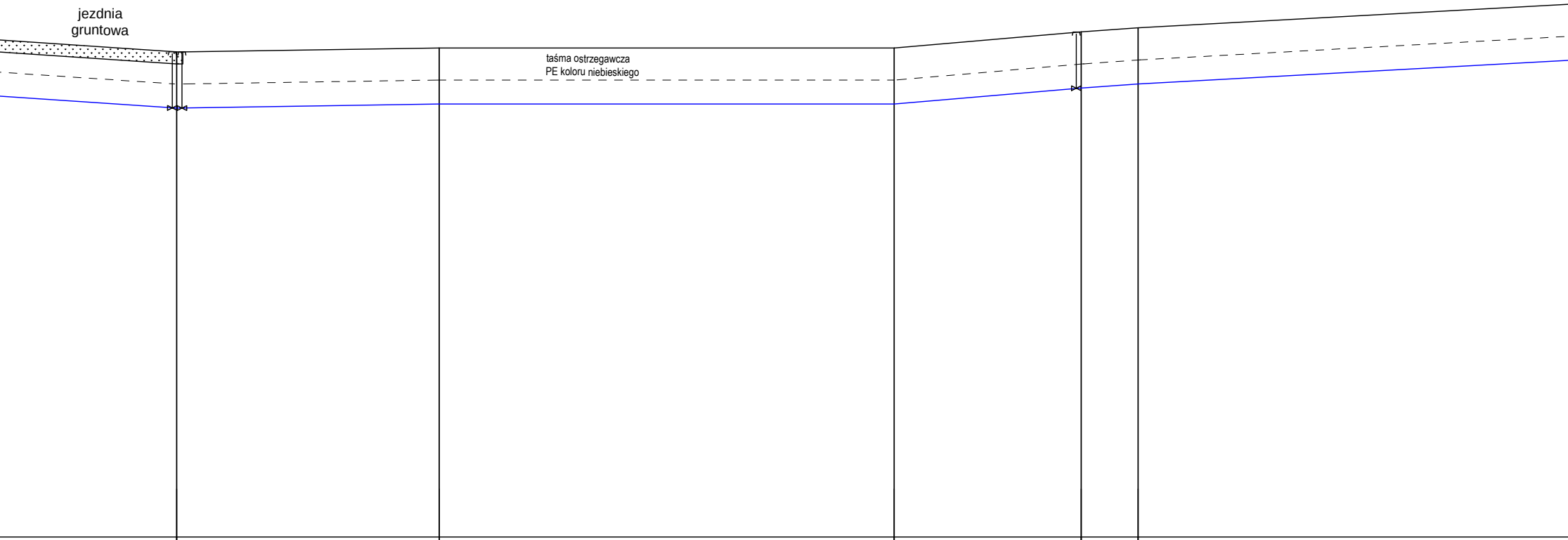
jezdnia
gruntowa
taśma ostrzegawcza
PE koloru niebieskiego

	227,10		227,20		227,20		227,60		227,70	
	227,10		227,20		227,20		227,60		227,70	
	225,70		225,80		225,80		226,20		226,30	
	1,40		1,40		1,40		1,40		1,40	
22,27		32,75		56,66		23,30		7,09		72,76
	566,05		598,80		655,45		678,76		685,85	
	A18						A19			


Rura osłonowa
dwudzielna dn110
Rura osłonowa
dwudzielna dn110
PE100 dn180x10,7 SDR17 L = 5,0 m
kanalizacja sanitarna lokalna kl110
kabel elektroenergetyczny eN
gazociąg gD
kabel telekomunikacyjny 7t
228,50
228,50
227,10
1,40
228,70
228,70
227,30
1,40
40,72
PE Ø 140x12,7mm
758,61
799,33
A20
A21

Wszystkie prawa zastrzeżone, łącznie z prawem reprodukcji lub udostępniania osobom trzecim tego rysunku lub jego części bez upoważnienia biura projektowego:
ARPA Projekt
/ Dz.U.24/1994, poz.83, art. 115 - 118

UWAGA!
1. Głębokość posadowienia uzbrojenia istniejącego podano orientacyjnie i należy liczyć się z tym, że w rzeczywistości wystąpią odstępstwa od podanych lokalizacji i głębokości, które przedstawiono na profilach.
2. W miejscu skrzyżowania projektowanej sieci z istniejącym uzbrojeniem podziemnym, przed przystąpieniem do robót należy wykonać przekopy kontrolne w celu dokładnego zlokalizowania uzbrojenia.
3. Wszystkie wymiary i wielkości należy sprawdzić na budowie

RYSUNEK:
PROFIL PODŁUŻNY - ODCINEK A7 - A21 | PT

INWESTYCJA:

BUDOWA SIECI WODOCIĄGOWEJ ZASILAJĄCEJ CENTRUM BRZYSK

ADRES:
Kłodawa, gm. Brzyska, powiat jasielski
jednostka ewidencyjna 180502_2.0004

dz. nr 466/1, 626, 465, 140, 376, 372, 370/4, 369/4, 369/3, 370/3, 367/1, 366/1, 361/1, 358/3, 358/4, 359/1, 353, 350, 337, 336, 333, 329, 327, 328, 322/6, 330/3, 330/2, 330/1, 331/2, 331/1, 322/9, 324/1, 323/2, 323/5, 335/2, 335/1, 340, 341, 342, 334, 332/1

Brzyska, gm. Brzyska, powiat jasielski
jednostka ewidencyjna 180502_2.0002

dz. nr 1735, 1737/7, 1737/5, 1737/4, 1737/3, 1737/1, 1737/11, 1737/10, 1708, 1707/3, 1707/2, 1707/6, 1707/9, 1707/10, 1707/7, 1315, 1709/1, 1709/2, 1711/1, 1713/3, 1713/1, 1713/5, 1141, 1715/3, 1715/5, 1715/4, 1715/2, 1716, 1714, 1302/3, 1303/2, 1303/3, 1303/6, 1303/7, 1302/2, 1302/13, 1157/10, 1156/2, 1154, 1153/1, 1152/2, 1152/1, 1139/1, 1137, 1083/1, 1086/1, 1136/1, 1135/1, 1134/1, 1134/3, 1133, 1839/3, 1839/1, 1839/6, 1839/5, 1128, 1126, 1125, 1121/2, 1121/6, 1094, 1095/1, 1095/2, 1091, 1087/1, 1087/2, 1093/4, 1093/3, 1092/3, 1092/1, 1777, 1096/6, 1096/5, 1096/3, 1096/4, 1097, 1098/1, 1098/2, 929/3, 1010/2, 1086/3, 1086/4, 1084, 1068, 1067, 1085, 1065/2, 1088, 1089, 1090/1, 1019, 1018/2, 1017, 1016, 1828, 1021/3, 1021/4, 1021/1, 1778/1, 1778/2, 1075, 1074/7, 1074/6, 1074/5, 1074/4, 1073, 1057/2, 1072/2, 1078/5, 1776, 1061/2, 1082/2, 1082/1, 1081, 1080, 1069, 1070/1, 1071, 1070/2, 1061/3, 1057/1, 1055/3, 1055/8, 1056/2, 1054, 1821, 1031/2, 1030/4, 1055/5, 1062, 1029, 1028, 1027/1, 1027/2, 1025/2, 1025/3, 1026, 1025/5, 1022, 1023, 1024/1, 923, 922, 440, 921/1, 644/6, 642/2, 635/9, 443, 442/6, 442/7, 442/8, 442/4, 441, 438, 437, 439/3, 439/4, 439/5, 436, 434, 391/2, 391/1, 388/1, 392/1, 392/2, 396, 1303/1, 1303/4, 1303/10, 1705, 1692/3, 1691, 1690, 1689, 1688, 1687/1, 1686, 1685, 1684, 1774, 1683/1, 1682, 1681, 1680/1, 1679/1, 1678/2, 1677/3, 1676/2, 1675/2, 1674, 1675/4, 1675/3, 1672/1, 1671, 1654/3, 1654/1, 1676/3, 1677/1, 1677/2, 1678/1, 1693/1, 1694, 1652, 1651/1, 1653, 1654/2, 1657, 1670, 1588, 1587/3, 1586, 1585, 1587/5, 432, 431, 433, 1049/2, 1051, 1584, 1627, 1050/1, 1048, 1047.

INWESTOR:
Gmina Brzyska
38-212 Brzyska 1

ARPA PROJEKT
ul. 3 Maja 55, 36 - 200 Brzozów
tel. 013 424 13 52
biuro@arpaprojekt.pl

ZESPÓŁ PROJEKTOWY:

PROJEKTANT:
mgr inż. Paweł KUŹNIAR
Uprawnienia budowlane do projektowania i kierowania robotami budowlanymi bez ograniczeń w specjalności instalacyjnej w zakresie sieci, instalacji i urządzeń cieplnych, wentylacyjnych, gazowych, wodociągowych i kanalizacyjnych nr weid. PDK/0272/PWOS/13)

SPRAWDZAJĄCY:
mgr inż. Jarosław BODNAR
Uprawnienia budowlane do projektowania i kierowania robotami budowlanymi bez ograniczeń w specjalności instalacyjnej w zakresie sieci, instalacji i urządzeń cieplnych, wentylacyjnych, gazowych, wodociągowych i kanalizacyjnych nr weid. PDK/0093/PWOS/13)

DATA:	FORMAT:	SKALA:	REWIZJA:	NR RYS:	KREŚLIŁ:
07.2023	297x1780	1:100/1:500		RYS-2	KK